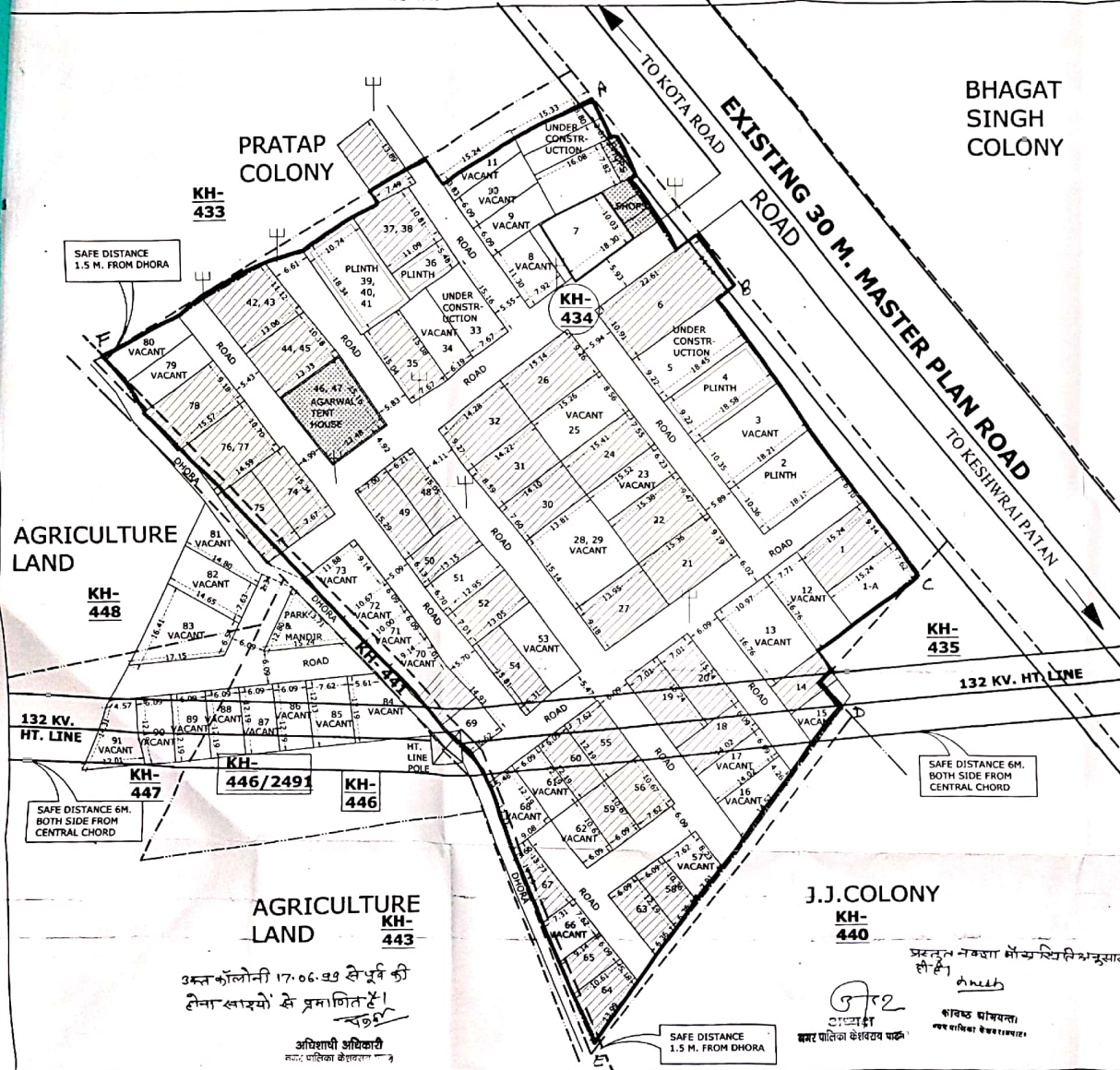
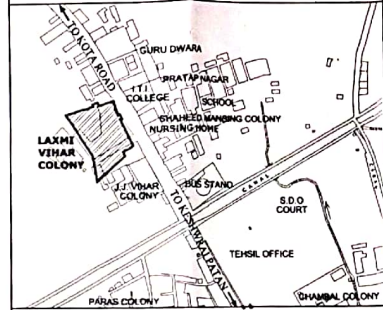
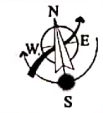


योजना का नाम - लक्ष्मी विहार कॉलोनी का ले आउट प्लान, वार्ड संख्या - 2  
 तहसील - केशवराय पाटन, नगर - केशवराय पाटन, जिला - बूंदी, राजस्थान

नगर पालिका केशवराय पाटन



BHAGAT SINGH COLONY



KEY PLAN

क्र.सं.	प्लान सं. व विवरण	प्लान संख्या
1	पूर्व/आंशिक निर्मित प्लान	38
2	घाटीयारी निर्मित प्लान	1
3	खाली प्लान	38
कुल प्लान		77

क्र.सं.	प्लान संख्या		क्षेत्रफल		%
	वर्ग मीटर में	वर्ग फीट में	वर्ग मीटर में	वर्ग फीट में	
1	अंशिक	8139.38	87579.73	8231.08	70.28%
2	आंशिक	268.92	2893.98	321.91	2.32%
3	खाली	1192.75	128138.79	3793.24	27.40%
4	निकास क्षेत्र (वार्ड) / सामुदायिक केंद्र / सव्धानिक / एलटी / एलटी लैंड / एच अन्य इत्यादि	0.0	0.0	0.0	0.0%
कुल क्षेत्रफल		11581.05	124612.10	15845.74	100%

योजना की सीके जॉब, सर्वेक्षण एवं मास्टर विकास योजना की संरचना...  
 नू-उपयोग एवं क्षेत्रफल इत्यादि से संबंधित पूर्व जॉब कर स्थिति योजना मानचित्र में अंकित की गई है।

योजना की भूमि की राठ भू राठ अधिनियम की धारा 303(9) (क) के तहत...  
 मीके पर भूमि का प्रमाणिकरण मेरे द्वारा किया गया। योजना की संबंधित भूमि हेतु प्राधिकृत अधिकारी द्वारा निर्णय आदेश क्रमांक... दिनांक... के तहत जारी किया जा चुका है।

योजना का नाम लक्ष्मी विहार कॉलोनी  
 खसस संख्या मय रकबा (हेक्टेयर) 434 (1.25)

नियामक योज्य कुल खसस क्षेत्रफल 12500 वर्ग मीटर  
 वार्ड/सेक्टर संख्या 2/1  
 SCALE: 1"=40' एकीकृत

ले-आउट प्लान से संबंधित प्रकरण में मीका स्थिति अनुमति  
 DRAWING NO.: 31-12-71-1  
 डिस्ट्रिक्ट टाउन प्लानिंग ऑफिस, केशवराय पाटन, बूंदी

3333 कॉलोनी 17-06-23 से पूर्व की  
 होना खास्यो से प्रमाणित है।  
 अधिशाही अधिकारी  
 नगर पालिका केशवराय पाटन

प्रस्तुत नक्शा मौखिक स्थिति अनुसार  
 है।  
 केशवराय पाटन  
 नगर पालिका केशवराय पाटन